

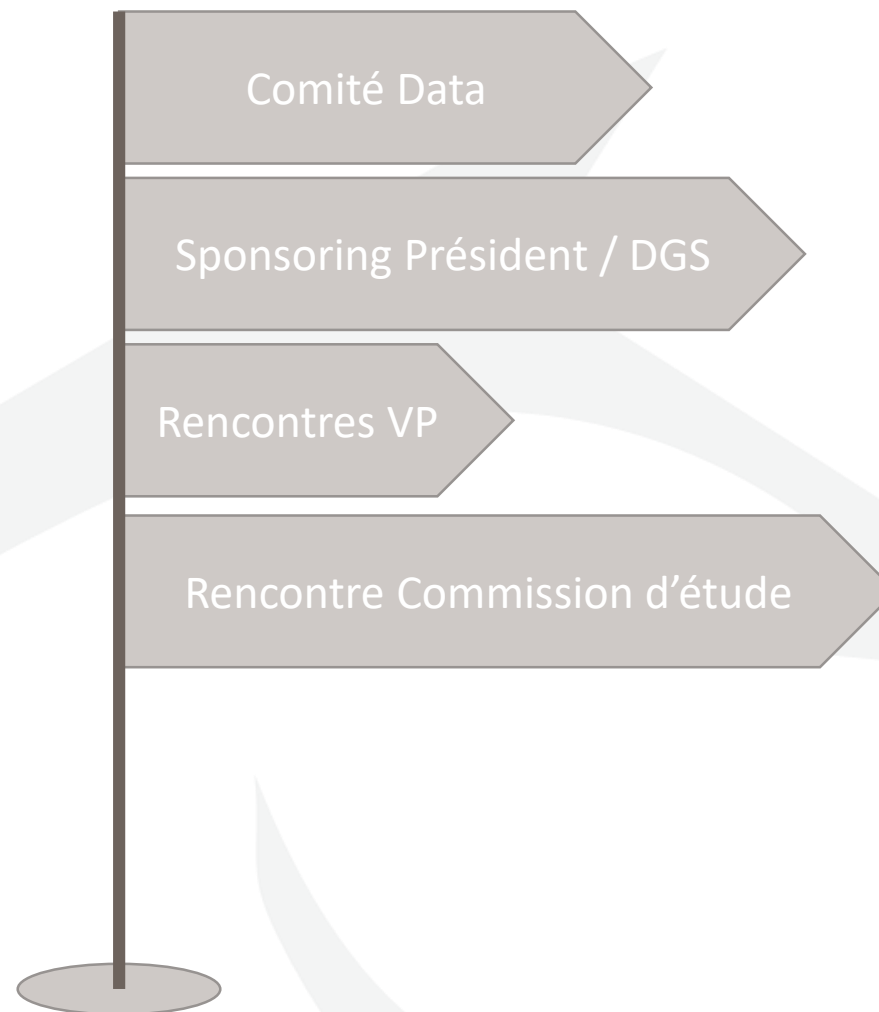
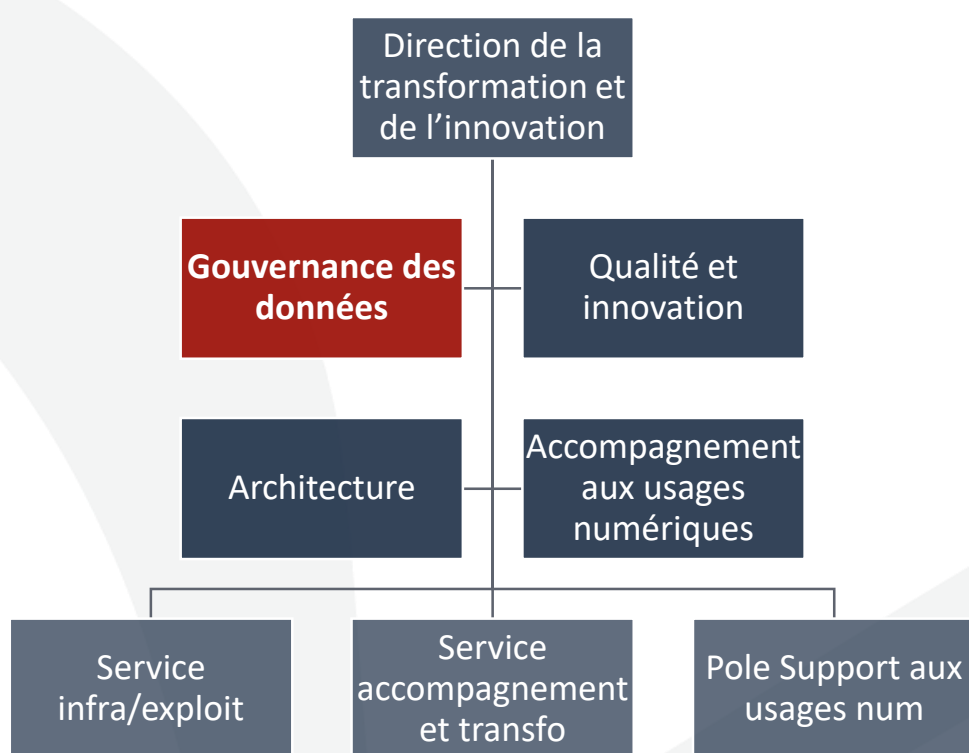
Gouvernance des données


STRATEGIE DATA

ARCHITECTURE DATA

GESTION DES DONNEES

CULTURE / ORGANISATION

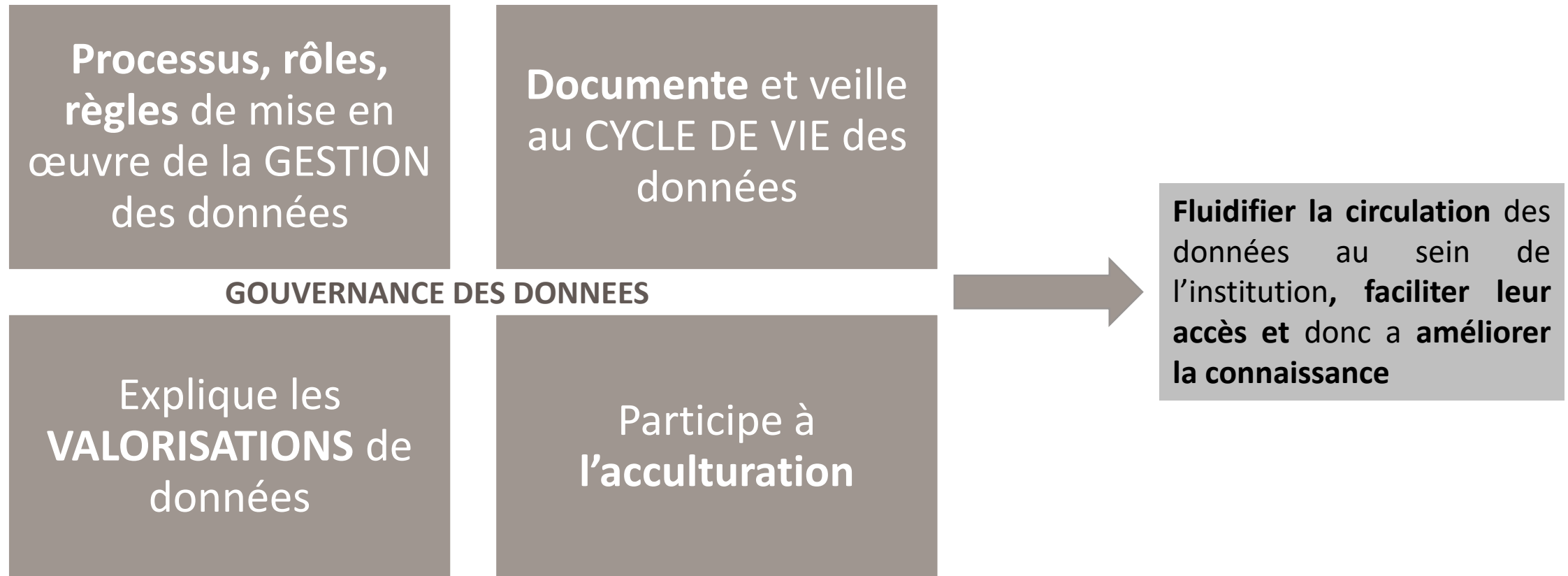


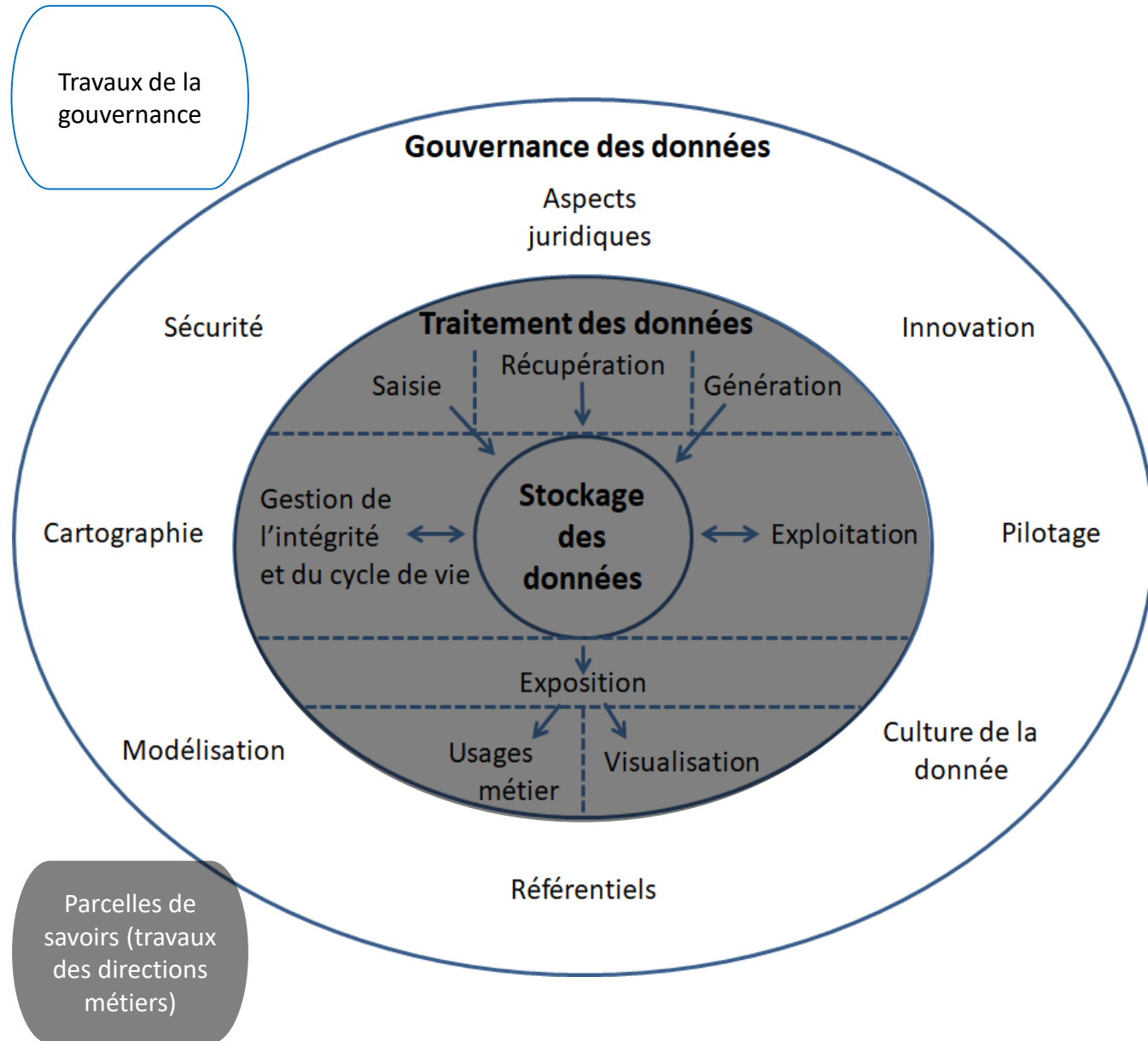


Éléments de définition

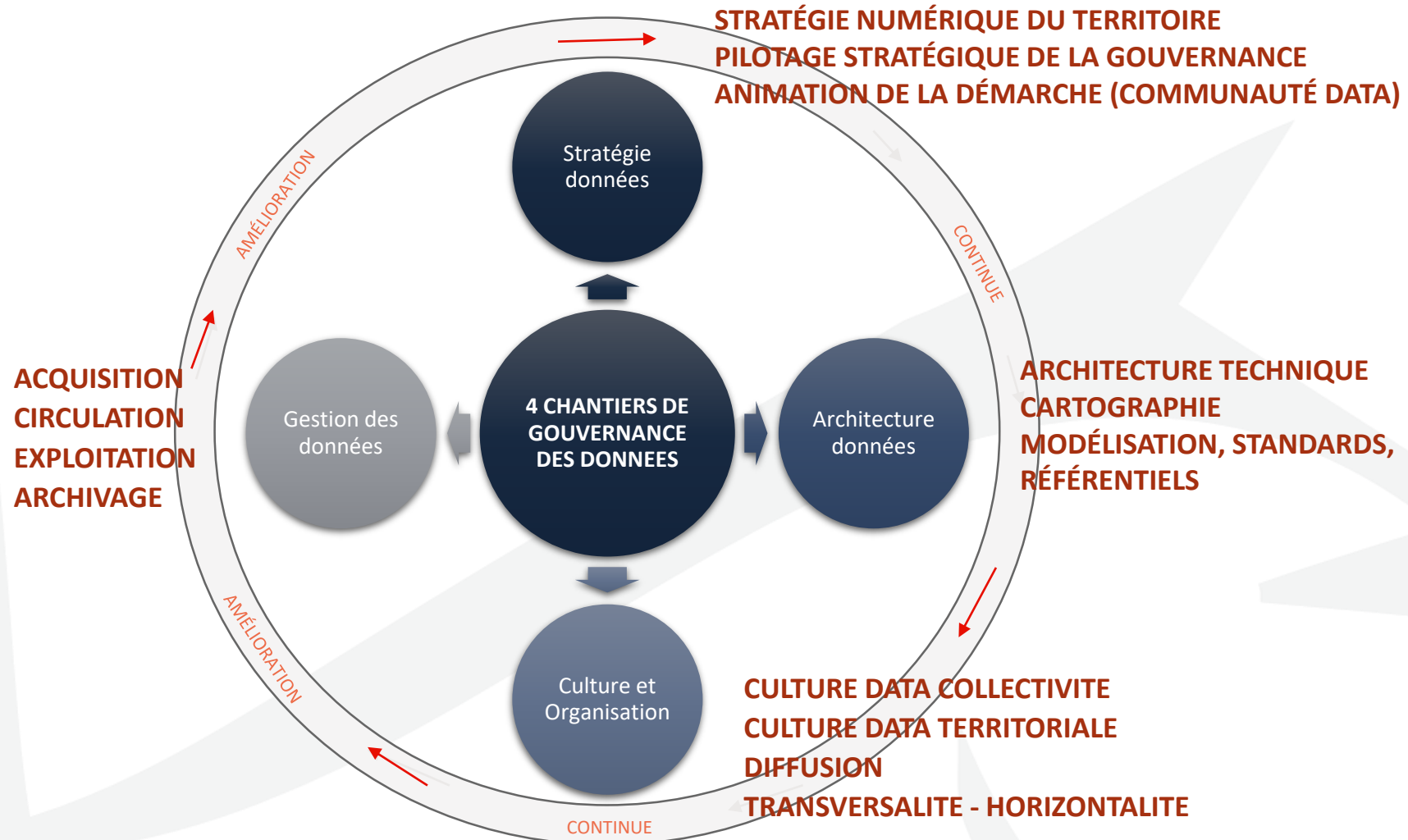


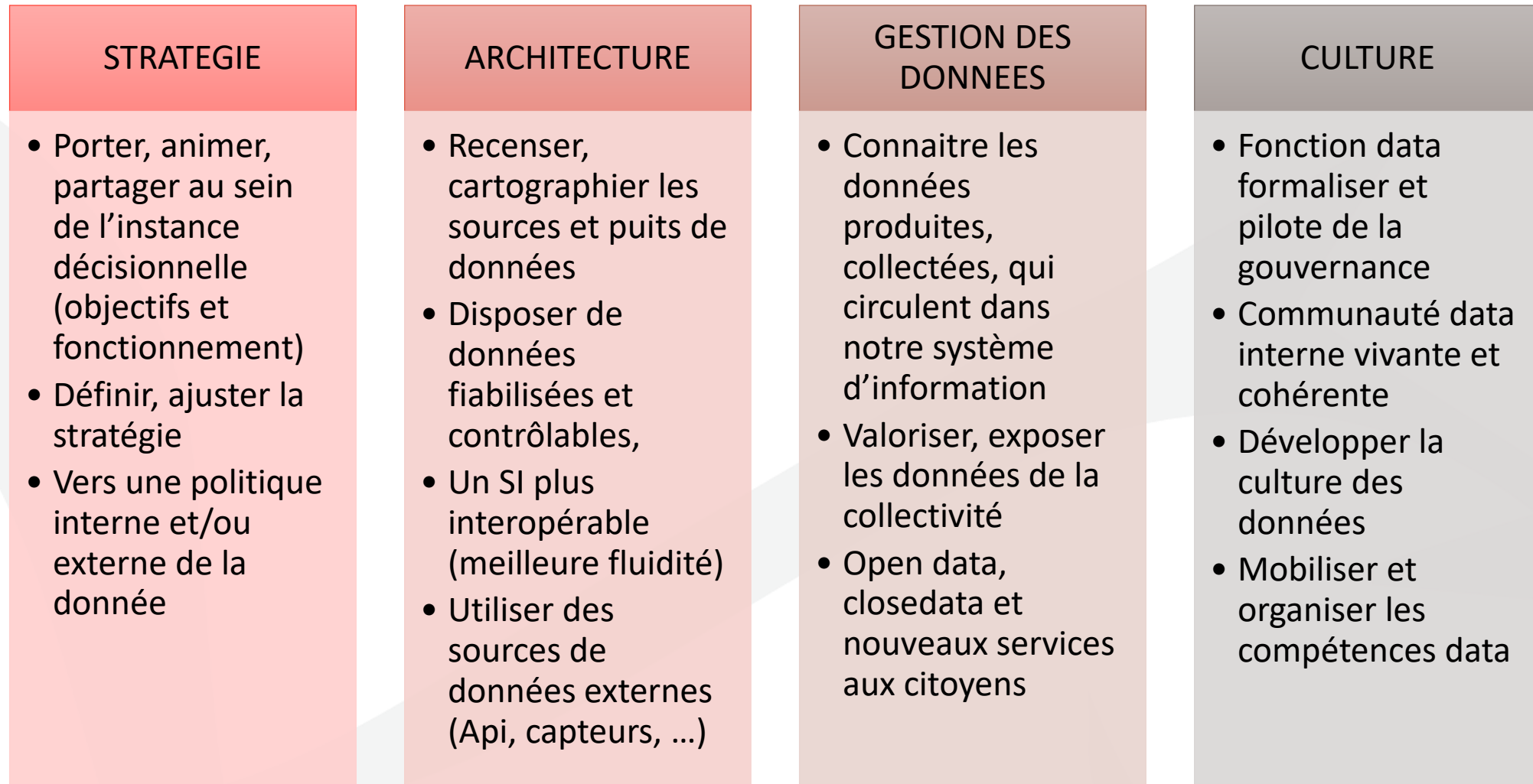
2015 - Administrateur général des données : « un ensemble de principes et de pratiques qui visent à assurer la meilleure exploitation du potentiel de données »





« La mise en œuvre d'un ensemble de dispositifs pour assurer une meilleure coordination des parties prenantes d'une organisation, chacune détenant une parcelle de savoir, afin de prendre des décisions consensuelles et de lancer des actions concertées »

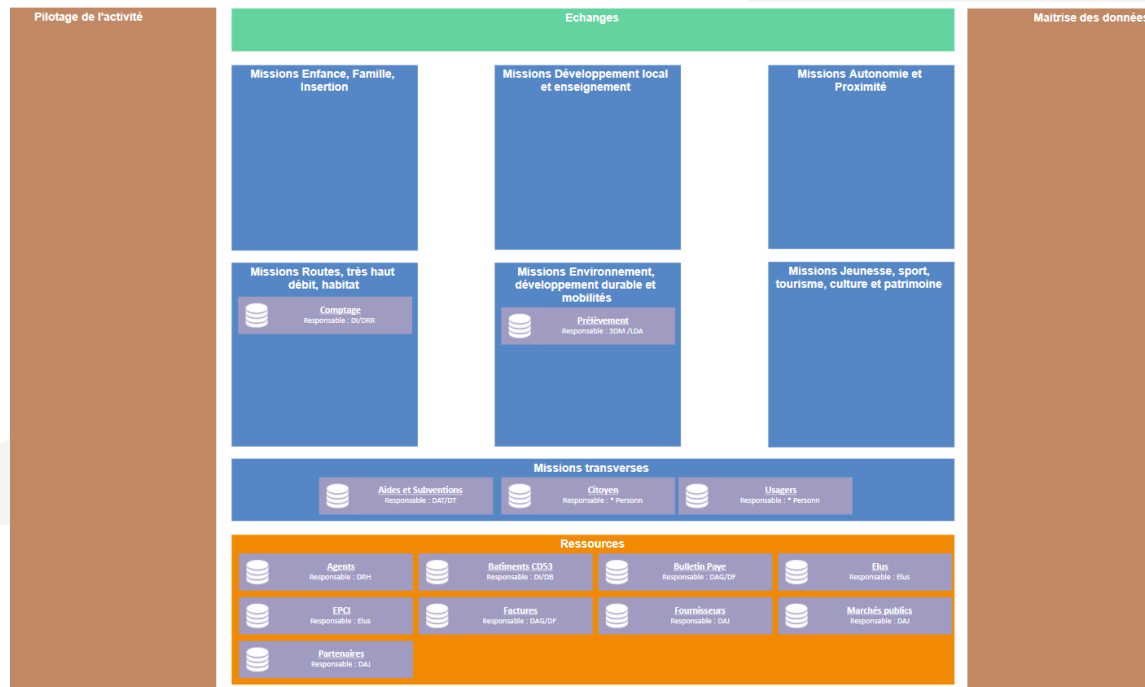




Evaluations, mesures et ajustements permanents



Ressources	Agents RGPD OD Ref	Batiments CD53 RGPD OD Ref	Bulletin Paye RGPD OD Ref	Elus RGPD OD Ref	EPCI RGPD OD Ref
	Factures RGPD OD Ref	Fournisseurs RGPD OD Ref	Marchés publics RGPD OD Ref	Partenaires RGPD OD Ref	
Missions transverses	Aides et Subventions RGPD OD Ref	Citoyen RGPD OD Ref	Usagers RGPD OD Ref		
Missions Routes, très haut débit, habitat	Comptage RGPD OD Ref				
Missions Environnement, développement durable et mobilités	Prélèvement RGPD OD Ref				





Portail de données en Close Data

Un catalogue de données internes + données nationales d'intérêt local
Tableaux de bord de la collectivité

2016 - 2021
Répartition des projets par programme

Montant total subventionné :
5 772 578 €

Nombre total de projets
364

Développement local

297 projets

Montant des subventions demandées
4 324 104 €

Patrimoine

17 projets

Montant des subventions demandées
75 645 €

Habitat

16 projets

Montant des subventions demandées
135 450 €

Sport

28 projets

Montant des subventions demandées
873 334 €

Culture

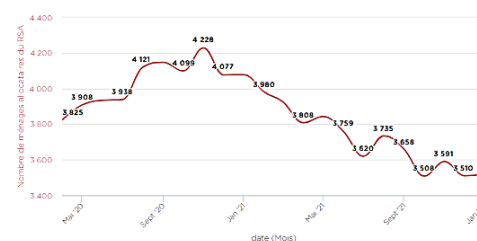
6 projet

Montant des subventions demandées
364 045 €

Ménages allocataires du RSA



DEPARTEMENT - Evolution du nombre de ménages allocataires du RSA (au cours des 24 derniers mois)



[REF.] Cantons de la Mayenne

Ce jeu de données fait partie du "référentiel géographique" Opendatasoft. Ces données sont utilisées dans nos processeurs et outils de la plateforme. Il rassemble les informations depuis 2015. Ces données ont été créées à partir de plusieurs sources de données différentes.

Producteur
Opendatasoft

Licence
Open License v2.0

territoire amenagement geographie contour unite administrative
limite territoriale

Tableau
Carte
Analyse
Export
API

[REF.] Répertoire national des élus locaux : Municipaux, Communautaires (EPCI), Départementaux, Régionaux

Ce jeu de données présente les élus locaux (maires, conseillers municipaux, conseillers communautaires à l'échelle des EPCI, conseillers départementaux et régionaux). Il est filtré à l'échelon Mayennais.

Producteur
Ministère de l'Intérieur

Licence
Open License v2.0

municipal conseillers maire election élu

Tableau
Export
API

Données essentielles de la commande publique [OPEN DATA]

Ce jeu de données est une republication des données de la commande publique, transmises via le PES marché. Cette republication est mise à jour de manière quotidienne.

Producteur

Tableau
Analyse
Export
API